

# Välkommen till våra stränder





# INNEHÅLL

Välkommen till våra stränder .....	4
Parkera lagligt och visa hänsyn .....	7
<b>Utströmmar vid badplatsen .....</b>	<b>8</b>

## VÅRA STRÄNDER

Skepparp .....	10
Vitemölla .....	11
Stenshuvud .....	12
Rörum/Knäbäckshusen .....	13
Baskemölla .....	14
Tobisvik .....	15
Kyls strandbad/Borrby strand .....	16
Mälarhusen .....	17
Sandhammaren .....	18
Nybrostrand .....	19
Ystads sandskog – Ryssvägen .....	20
Ystads sandskog – Saltsjöbaden .....	21
Gyllebo .....	22
Andra badställen än EU-bad .....	23
Hjälmaröds strandbad, Kiviks norra hamnpir, Viks fiskeläge, Vårhallen, Skillinge badbrygga, Löderups strandbad, Gjuteriets strand, Lilleskog, Svarte havsbad	
Hundar och hästar .....	25
Allemansrätten .....	26
Vattenskoter .....	26
Låna flytväst .....	27

# Välkommen till våra stränder

Vår kust är mer än tio mil lång och sträcker sig från Julebodaåns mynning i Simrishamns kommun till Svarte i Ystads kommun. I söder och norr finns vidsträckta sandstränder och däremellan finns en mängd olika naturtyper, allt från strandängar och alkärr till klippor och sandstenshällar. Landskapet är bedårande vackert och bryts på ett harmoniskt sätt av genuina fiskesamhällen och kulturhamnar.



Ryssvägen  
Saltsjöbaden  
Nybrostrand



**STÖRRE BADPLATSER** (så kallade "EU-bad") finns mellan Haväng och Kivik, vid Knäbäckshusen och Tobisvik och mellan Kyl och Malarhusen, liksom vid Sandhammaren, Nybrostrand, Ryssvägen och Saltsjöbaden. För den som föredrar sötvattenbad, finns en badplats vid Gyllebosjön. Utanför de större badplatserna erbjuder kusten både sandstränder och badvänliga hållar på många platser. Både för dig och din hund.

**TILL MÅNGA AV** stränderna är det bekvämt att cykla, vandra eller ta bussen. Skåneleden och Backaleden finns för dig som vandrar, Sydostleden och Sydkustleden för dig som cyklar. Om du tar bilen, parkera med omsorg och bara där du får, så att bland annat räddningsfordon kommer fram om olyckan skulle vara framme.

**TÄNK PÅ ATT** vattnet är strömt när det blåser pålandsvind. Om du hamnar i strömt vatten och har svårt att ta dig in till land, simma då längs med stranden tills strömmarna minskar och simma sedan mot land. Läs mer på sid 8–9. Badar du på Ystads sydkust, var då även uppmärksam på att svallvågor från färjorna kan komma plötsligt "från ingenstans". Ännu mer information om din favoritbadplats (t.ex. aktuell vattenkvalitet) hittar du på [www.havochvatten.se/badplatsen](http://www.havochvatten.se/badplatsen).

*Och du – var rädd om dig och andra när du badar:*

- Bada aldrig när det går höga vågor.
- Bada alltid tillsammans med någon.
- Simma längs med stranden.
- Hoppa eller dyk inte på okänt vatten.
- Knuffa aldrig i eller håll fast någon i vattnet.
- Ropa bara på hjälp om du är i nöd.
- Undvik uppblåsbara leksaker.
- Lek inte med livräddningsmateriel.
- Meddela alltid var du ska bada och när du tänker komma tillbaka.
- Testa din simkunnighet innan du badar utomhus.

*Kort sagt: ta ansvar för både dig själv och andra i vattnet. Välkommen till våra stränder.*

# PARKERA LAGLIGT OCH VISA HÄNSYN

**ÄVEN OM ALLA** får plats på badplatsen, så brukar det bli trångt till och från stranden. Om du kör bil till stranden, ställ inte bilen så att den hindrar räddningstjänsten. Vid en eventuell olycka är det livsavgörande att räddningsfordon kommer ner till stranden – både för din egen och alla andras säkerhets och trygghets skull.

**VAR DU KAN** parkera är markerat på kartorna i den här broschyren. Tänk på att följa trafikreglerna: parkera inte så du står i vägen för räddningsfordon, på grönområden eller nära korsningar. Är du osäker, chansa inte. Det kan både bli farligt och dyrt. Fordon som parkeras olagligt kommer att bötfällas och de fordon som står i vägen kommer att transporteras bort.

Var också försiktig när du kör där det rör sig mycket folk i kustsamhällen och på väg till stranden, var t.ex. extra uppmärksam när du backar.

Töm bilen själv. Lämna inga värdesaker i bilen när du parkerar.

Du lämnar givetvis inte hunden i bilen. Det blir snabbt höga temperaturer i kupén.

**BUSSAR GÅR TILL** ett antal av våra stränder. Se under respektive strand vilka busslinjer som finns. Tidtabeller finns på skanetrafi-ken.se och i Skånetrafikens app.



# UTSTRÖMMAR VID BADPLATSEN

**DEN VANLIGASTE ANLEDNINGEN** till badolyckor är utströmmar. Det är också vanligt att barn som sitter på uppblåsbara leksaker dras ut till havs, vilket kan vara mycket farligt om de inte är simkunniga.

*Vad är en utström?*

Utströmmar är kraftiga strömmar som uppstår när vattenmassor pressas tillbaka ut mot havet. Vanligast är att dessa strömmar uppstår i samband med att vinden ligger på utifrån havet. Strömmen är så kraftig att man inte kan simma mot den.

*Hur känner man igen en utström?*

Det är svårt att se en utström när man står på stranden. Håll utkik efter lugnare vatten mellan bränningarna, det kan vara en utström.

*Hur vet jag vilka stränder som kan ha utströmmar?*

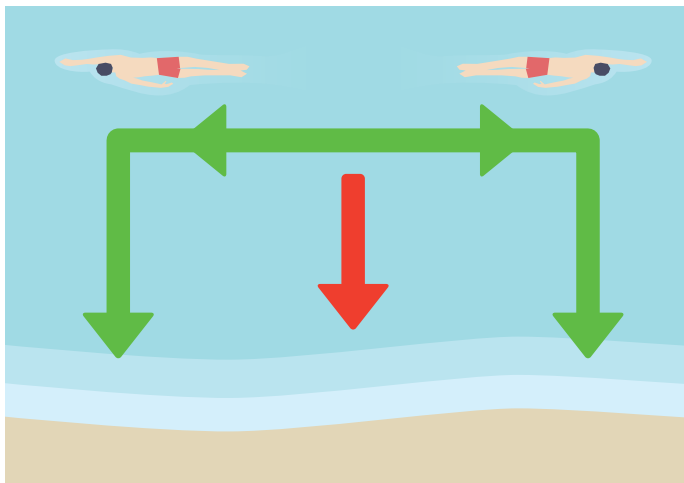
Vid rätt väderlek och bottenförhållanden kan fenomenet uppstå i hela landet, även i insjöar. Man bör därför alltid vara vaksam. Med säkerhet vet vi att det förekommer på badstränderna i sydöstra Skåne.

*Vad ska man göra om man hamnar i en utström?*

Strömmen går oftast inte så långt ut. Försök att inte simma mot strömmen. Det är bättre att flyta med och försöka simma ut ur strömmen i riktning längs med stranden.

**FLYT MED UTSTRÖMMEN OCH SIMMA LÄNGS MED STRANDEN TILLS DU KAN SIMMA IN TILL LAND.**





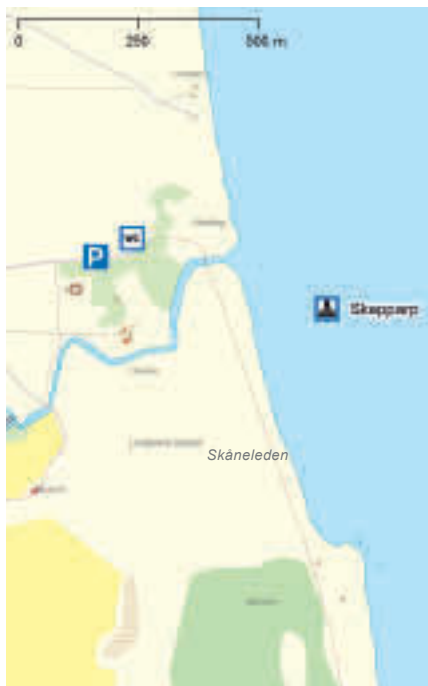
### *Hur räddar man någon?*

Uppmärksamma först andra på olyckan. Ta sedan med dig något som du kan använda som "förlängda armen" för att undvika att den drabbade drar ner dig under vattenytan. Det kan vara en flytleksak, handduk, gren eller något annat som finns i närheten. Ge dig sedan inte ut i själva strömmen eftersom det är lätt hänt att du själv överraskas. Använd hellre områdena vid sidan av strömmen.

### **NÅGRA RÅD NÄR MAN BADAR PÅ EN STRAND DÄR DET KAN FÖREKOMMA UTSTRÖMMAR:**

- Ha alltid uppsikt över barn. Små barn ska vara inom "gripavstånd".
- Vuxna bör finnas nära om barnen ska leka på uppblåsbara leksaker eller luftmadrasser.
- Ha som regel: gå ut, simma in. Då vet du att du bottnar.
- Simma längs med stranden.

# Skepparp



Badplatsen ligger vid Haväng söder om Verkeån och består av en flera kilometer lång och bred sandstrand med vit, finkornig sand. Vattenbrynet är bitvis grusigt, ett fåtal stenblock ligger i vattnet och har du tur, kan du hitta bärnsten här. Badplatsen ligger i ett naturreservat som främst utgörs av ett dynlandskap. Badet är långgrund. Tänk på att det kan uppkomma livsfarliga strömmar (se sid 8–9). Inom naturreservatet gäller särskilda bestämmelser hela året. Tältning är förbjuden, liksom ridning utanför särskilt utpekad ridled. Hundar ska alltid hållas kopplade.

**P** **PARKERING:** P-platser är markerade på kartan. Det finns totalt 110 p-platser. Parkera inte så du står i vägen för räddningsfordon, på grönområden eller nära korsningar. Läs mer på sid 7.

**🚌** **KOLLEKTIVTRAFIK:** SkåneExpressen 3 eller buss 574 till Ravlunda – promenad eller cykel sista biten, ca 3,8 km.

**WC** **TOALETT:**  
Ja

## BADVATTENKVALITET

Information om aktuell badvattenkvalitet hittar du på [www.havochvatten.se/badplatsen](http://www.havochvatten.se/badplatsen)

### HUNDAR



1 juni–31 augusti

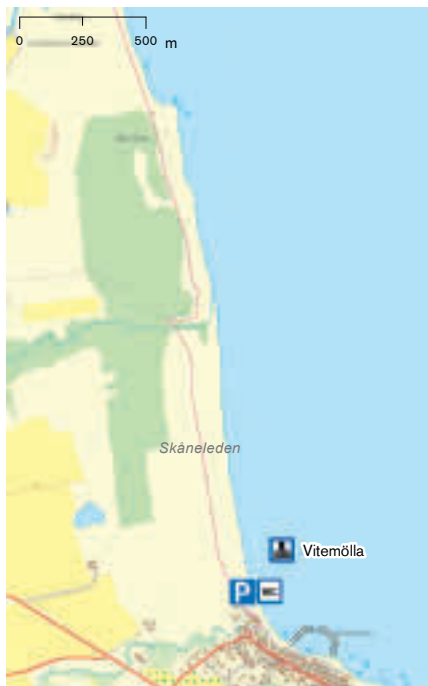
### HÄSTAR



1 juni–31 augusti\*

\* Undantag gäller längs Verkeåns södra strand, där får hästar passera i en cirka 30 meter bred zon.

# Vitemölla



Badplatsen ligger norr om samhället Vitemölla och består av en flera kilometer lång, bred sandstrand med vit, finkornig sand. Vattenbrynet är bitvis grusigt och ett fåtal stenblock ligger i vattnet. Badplatsen ligger i ett naturreservat som främst utgörs av ett dynlandskap, strandbackarna är ett fint strömvråde. Badet är långgrunt. Tänk på att det kan uppkomma livsfarliga strömmar (se sid 8–9). Inom naturreservatet gäller särskilda bestämmelser hela året. Tältning är förbjuden, liksom ridning utanför särskilt utpekad ridled. Hundar ska alltid hållas kopplade.

**P** **PARKERING:** P-platser är markerade på kartan. Det finns totalt 40 p-platser. Parkera inte så du står i vägen för räddningsfordon, på grönområden eller nära korsningar. Läs mer på sid 7.

**KOLLEKTIVTRAFIK:** SkåneExpressen 3.

**WC** **TOALETT:**  
Ja

## BADVATTENKVALITET

Information om aktuell badvattenkvalitet hittar du på [www.havochvatten.se/badplatsen](http://www.havochvatten.se/badplatsen)

### HUNDAR



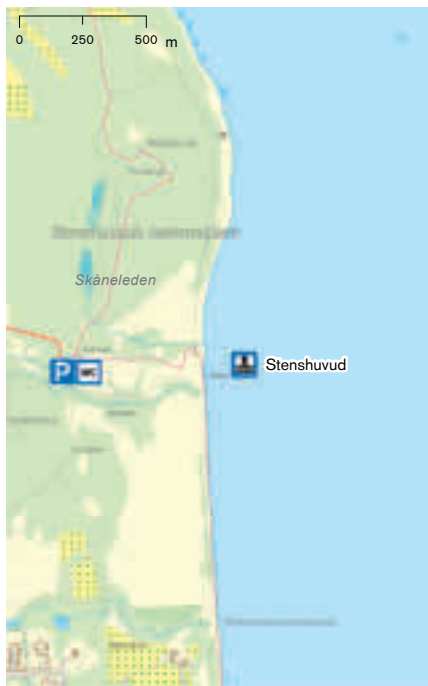
1 juni–31 augusti

### HÄSTAR



1 juni–31 augusti

# Stenshuvud



Badplatsen ingår i Stenshuvuds nationalpark. Nedanför det 97 meter höga berget är kustremsan dramatisk med vassa klippor. I söder breder de flacka sandfälten ut sig med vida hedar och blomsterrika ängar. Mot havet avslutas sandfälten med en lång, badvänlig sandstrand med mycket vit och finkornig sand. I vattenbrynet ligger lite sten. Badet är långgrund. Tänk på att det kan uppkomma livsfarliga strömmar (se sid 8–9). Inom nationalparken gäller särskilda bestämmelser hela året. Tältning är förbjuden, liksom ridning, och hundar ska alltid hållas kopplade.

**P** **PARKERING:** P-platser är markerade på kartan. Det finns totalt ca 154 p-platser. Parkera inte så du står i vägen för räddningsfordon, på grönområden eller nära korsningar. Läs mer på sid 7.

**K** **KOLLEKTIVTRAFIK:** SkåneExpressen 3 – promenad eller cykel sista biten, ca 4 km.

**WC** **TOALETT:**  
Ja

## BADVATTENKVALITET

Information om aktuell badvattenkvalitet hittar du på [www.havochvatten.se/badplatsen](http://www.havochvatten.se/badplatsen)

### HUNDAR



1 juni–31 augusti

### HÄSTAR



1 juni–31 augusti

# Rörum/Knäbäckshusen



Vid Knäbäckshusen och det vackra S:t Nicolai Sjöfararens kapell (där många gifter sig!) ligger Rörums strand som består av en lång sandstrand i anslutning till Stenshuvuds nationalpark. Den relativt smala strandremsan begränsas av en hög rasbrant med exotisk, lummig grönska. Sandstranden utgörs av vit, finkornig sand, i vattenbrynet ligger lite småsten. På några ställen ligger stenblock i vattnet. Badet är långgrund med livliga strömförhållanden. Tänk på att det kan uppkomma livsfarliga strömmar (se sid 8–9). Tältningsförbud råder.

**P** **PARKERING:** P-platser är markerade på kartan. Det finns totalt 129 p-platser. Parkera inte så du står i vägen för räddningsfordon, på grönområden eller nära korsningar. Läs mer på sid 7.

**🚌** **KOLLEKTIVTRAFIK:** SkåneExpressen 3, buss 574 – promenad eller cykel sista biten, ca 2,5 km.

**WC** **TOALETT:**  
Ja

## BADVATTENKVALITET

Information om aktuell badvattenkvalitet hittar du på [www.havochvatten.se/badplatsen](http://www.havochvatten.se/badplatsen)

### HUNDAR



1 juni–31 augusti

### HÄSTAR



1 juni–31 augusti

# Baskemölla



Badplatsen ligger ett par hundra meter norr om Baskemölla, nedanför campingen, och består av en relativt liten, skyddad sandstrand. På platsen har en gång en konstgjord pirarm anlagts, vilket gör att den lilla sandstranden ligger som en lagun skyddad från vågor och starka strömmar från havet. Badet är barnvänligt på grund av det skyddade läget. Utanför pirarmen finns klippor och där slår vågorna in. Vid badplatsen finns klippta gräsytor som lämpar sig för lek och bollspel.

**P** **PARKERING:** P-platser är markerade på kartan. Det finns 40 p-platser. Parkera inte så du står i vägen för räddningsfordon, på grönområden eller nära korsningar. Läs mer på sid 7.

**KOLLEKTIVTRAFIK:** SkåneExpressen 3.

**WC** **TOALETT:**  
Ja

## BADVATTENKVALITET

Information om aktuell badvattenkvalitet hittar du på [www.havochvatten.se/badplatsen](http://www.havochvatten.se/badplatsen)

### HUNDAR



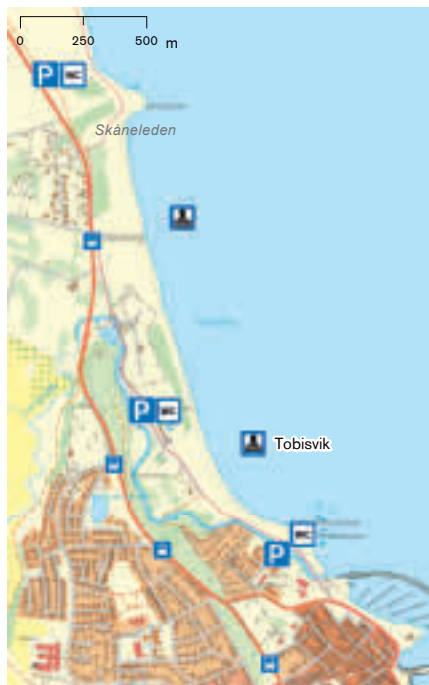
1 juni–31 augusti

### HÄSTAR



1 april–31 augusti

# Tobisvik



På Tobisviksheden är sanden rund, grovkornig och har en gyllene färg. Badplatsen ligger i Tobisvik, på gångavstånd strax norr om Simrishamn, och består av en cirka två kilometer lång sandstrand. Stranden är inte långgrund utan det blir djupt väldigt fort och grus i vattenbrynet förekommer. En attraktiv camping finns, med bland annat bangolf och bassängbad. Vid Vårhallen kan du bada med din hund. Ställ bilen vid parkeringen och ta gärna en promenad ner till stranden med din hund. Hundbadet ligger på Vårhallens norra del samt norr därom. Vid Vårhallen finns även naturistbad.

**P PARKERING:** P-platser är markerade på kartan. Det finns totalt 212 p-platser. Parkera inte så du står i vägen för räddningsfordon, på grönområden eller nära korsningar. Läs mer på sid 7.

**KOLLEKTIVTRAFIK:** SkåneExpressen 3.

**WC TOALETT:**  
Ja

## BADVATTENKVALITET

Information om aktuell badvattenkvalitet hittar du på [www.havochvatten.se/badplatsen](http://www.havochvatten.se/badplatsen)

### HUNDAR



1 juni–31 augusti

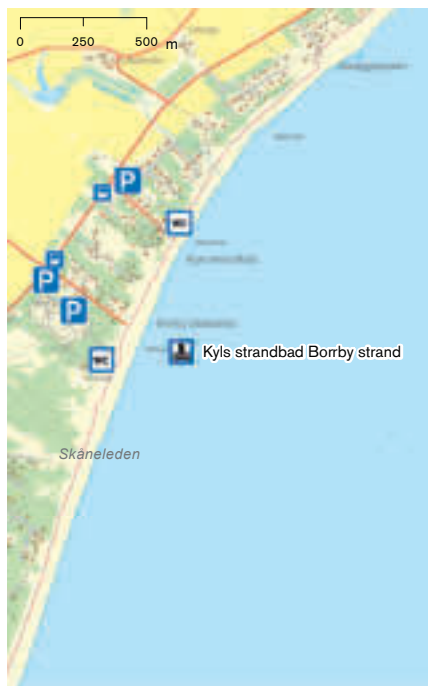
### HÄSTAR



1 juni–31 augusti



# Kyls strandbad/Borrby strand



Vid Kyl börjar de milslånga stränder som sträcker sig ända förbi Sandhammaren och Hagestad. Strandremsan är i norr rätt smal, men blir söderut bredare och kantas av mäktiga sanddyner. Sanden är vit och finkornig. Badet är långgrunt. Tänk på att det kan uppkomma livsfarliga strömmar (se sid 8–9). Campingplats, omklädningsrum och en pool för barnen (ligger öster om campingen vid Borrby strand). Bassängbad finns mellan Borrby strand och campingen.

**P** **PARKERING:** P-platser är markerade på kartan. Det finns totalt ca 100 p-platser. Parkera inte så du står i vägen för räddningsfordon, på grönområden eller nära korsningar. Läs mer på sid 7.

**KOLLEKTIVTRAFIK:** Buss 322.

**WC** **TOALETT:**  
Ja

## BADVATTENKVALITET

Information om aktuell badvattenkvalitet hittar du på [www.havochvatten.se/badplatsen](http://www.havochvatten.se/badplatsen)

### HUNDAR



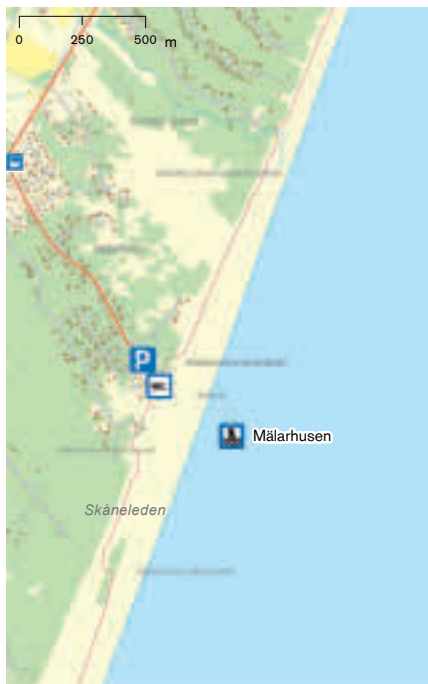
1 juni–31 augusti

### HÄSTAR



1 juni–31 augusti

# Mälarhusen



Mälarhusens vidsträckt strand- och dynlandskap binder samman Borrbys strand och Sandhammaren. Den fina, vita sanden knirrar under fötterna, badet är långgrund och strömmande vatten förekommer. Naturreservaten Sandby backar och Mälarhusen ligger norr respektive söder om badplatsen. Där gäller särskilda bestämmelser rörande bland annat hundar och ridning hela året. Hundbad finns söder om Mälarhusen från Per lvars vägs södra ände söderut till kommunens södra gräns.

**P** **PARKERING:** P-platser är markerade på kartan. Det finns totalt 95 p-platser. Parkera inte så du står i vägen för räddningsfordon, på grönområden eller nära korsningar. Läs mer på sid 7.

**KOLLEKTIVTRAFIK:** Buss 322.

**WC** **TOALETT:**  
Ja

## BADVATTENKVALITET

Information om aktuell badvattenkvalitet hittar du på [www.havochvatten.se/badplatsen](http://www.havochvatten.se/badplatsen)

### HUNDAR



1 juni–31 augusti

### HÄSTAR



1 juni–31 augusti

# Sandhammaren



Sandhammaren är en lång sandstrand med mycket vit och finkorning sand. Stranden är flera gånger framröstad som Sveriges finaste och den sträcker sig flera kilometer åt väster och öster. Sandhammaren är ett av flera naturreservat som tillsammans skyddar större delen av kuststräckan från Ystad till Mälarhusen. Inom naturreservatet gäller särskilda bestämmelser, vilket bland annat innebär att hundar ska hållas kopplade året om och att camping är förbjuden. Badet är långgrunt. Tänk på att det kan uppkomma livsfarliga strömmar (se sid 8–9).

**P** **PARKERING:** P-platser är markerade på kartan. Det finns totalt 190 p-platser. Parkera inte så du står i vägen för räddningsfordon, på grönområden eller nära korsningar. Läs mer på sid 7.

**🚌** **KOLLEKTIVTRAFIK:** Buss 322 eller 392. Hållplatsen finns vid Östra Kustvägen. Det är ca 1,5 km promenad till stranden.

**WC** **TOALETT:**  
Ja

## BADVATTENKVALITET

Information om aktuell badvattenkvalitet hittar du på [www.havochvatten.se/badplatsen](http://www.havochvatten.se/badplatsen)

### HUNDAR



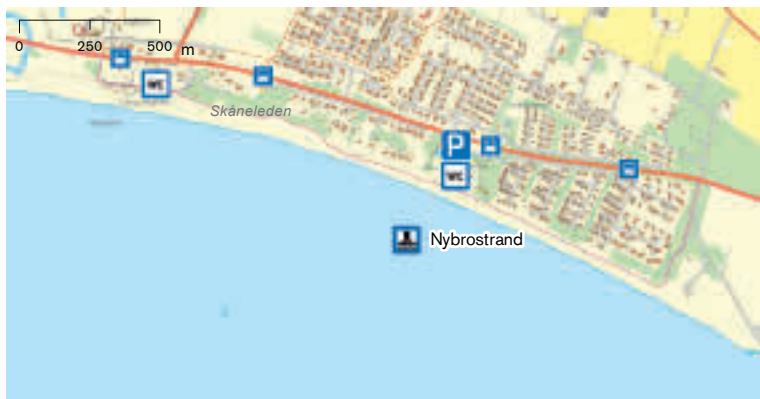
1 juni–30 september

### HÄSTAR



1 april–30 september

# Nybrostrand



Badplatsen ligger i Nybrostrand, cirka 7 km öster om Ystad. Det är en lång strand med finkornig sand. Här finns även camping, bassängbad och golfbana. Förutom risk för strömt vatten när det blåser mot land, kan svallvågor från passerande färjor förekomma.

**P** **PARKERING:** P-platser är markerade på kartan. Det finns totalt 60 p-platser. Parkera inte så du står i vägen för räddningsfordon, på grönområden eller nära korsningar. Läs mer på sid 7.

**🚌** **KOLLEKTIVTRAFIK:** Buss 322, 392 eller 570.

**WC** **TOALETT:**  
Ja

## BADVATTENKVALITET

Information om aktuell badvattenkvalitet hittar du på [www.havochvatten.se/badplatsen](http://www.havochvatten.se/badplatsen)

### HUNDAR



1 juni–30 september

### HÄSTAR



1 april–30 september

# Ystads sandskog – Ryssvägen



Badplatsen ligger ca 4 kilometer öster om Ystad i Sandskogens naturreservat och är en ca 1 kilometer lång sandstrand med finkornig sand. Det finns toaletter och livbojar i anslutning till badplatsen. Infarten är bommad och är till för räddningstjänsten. Parkering får ske vid närliggande infarter. Det är även enkelt att cykla längs med Strandvägen eller Österleden till stranden eller ta bussen till hållplatser längs med Österleden. Parkera inte din cykel på Strandvägen. Cykeln hindrar räddningstrafik som kan behöva ta sig fram på vägen.

**P** **PARKERING:** P-platser är markerade på kartan. Det finns ca 110 p-platser fördelade vid olika tillfartsvägar. Parkera inte så du står i vägen för räddningsfordon, på grönområden eller nära korsningar. Läs mer på sid 7.

**🚌** **KOLLEKTIVTRAFIK:** Buss 322 eller 570.

**WC** **TOALETT:**  
Ja

## BADVATTENKVALITET

Information om aktuell badvattenkvalitet hittar du på [www.havochvatten.se/badplatsen](http://www.havochvatten.se/badplatsen)

### HUNDAR



1 juni–30 september

### HÄSTAR



1 april–30 september

# Ystads sandskog – Saltsjöbaden



Badplatsen ligger strax öster om Ystad och utgörs av en ca 1 kilometer lång finkornig sandstrand med fem badbryggor. Hoppa inte i vattnet från bryggorna, eftersom vattendjupet kan variera beroende på strömmar. Dit är det enkelt att cykla eller så kan man ta stadsbusslinje 5 till stranden. I anslutning till badplatsen ligger Hotell Ystad Saltsjöbad med restaurang och längs stranden finns bland annat caféer och andra restauranger. Det finns även en lekplats i närheten samt parkeringsplatser. Toalett finns utplacerad från april till oktober i anslutning till parkeringarna. Vid badplatsen finns livbojar. Parkera inte din cykel på Strandvägen. Cykeln hindrar räddningstrafik som kan behöva ta sig fram på vägen.

**P** **PARKERING:** P-platser är markerade på kartan. Det finns ca 110 p-platser fördelade vid olika tillfartsvägar samt 120 p-platser vid idrottsplatsen. Parkera inte så du står i vägen för räddningsfordon, på grönområden eller nära korsningar. Läs mer på sid 7.

**🚌** **KOLLEKTIVTRAFIK:** Lokalbuss 5.

**WC** **TOALETT:**  
Ja

## BADVATTENKVALITET

Information om aktuell badvattenkvalitet hittar du på [www.havochvatten.se/badplatsen](http://www.havochvatten.se/badplatsen)

### HUNDAR



1 juni–30 september

### HÄSTAR



1 april–30 september

# Gyllebo



Badet är Simrishamns kommuns enda bad i insjövattnen. Badet ligger vid sjöns östra kant, vid naturreservat Gyllebosjön och är en populär badplats för barnfamiljer. Här finns en liten, fin sandstrand med en trevlig brygga. Badet har till viss del tillgänglighetsanpassats med ramp i anslutning till bryggan. Sjön är 1,6 km lång och 300 m bred och en fyra kilometer lång stig leder runt sjön. På en udde på den södra sidan av sjön ligger Gyllebo slott. Tältningsförbud råder.

**P** **PARKERING:** P-platser är markerade på kartan. Det finns 56 p-platser. Parkera inte så du står i vägen för räddningsfordon, på grönområden eller nära korsningar. Läs mer på sid 7.

**KOLLEKTIVTRAFIK:** Buss 574.

**WC** **TOALETT:**  
Ja

## BADVATTENKVALITET

Information om aktuell badvattenkvalitet hittar du på [www.havochvatten.se/badplatsen](http://www.havochvatten.se/badplatsen)

### HUNDAR



1 juni–31 augusti

### HÄSTAR



1 juni–31 augusti



## ANDRA BADSTÄLLEN ÄN EU-BAD

### Hjälmaröds strandbad

Badplatsen ligger mellan Kivik och Vitemölla. Sanden är finkornig, men i vattenbrynet är den grusig. Bitvis är vattnet blockrikt. Badet är långgrund med livliga strömförhållanden. 32 p-platser. SkåneExpressen 3.

### Kiviks norra hamnpir

Här upplever du det perfekta morgon- och kvälldoppet från en väl tilltagen betongbrygga. Längst in ligger en skyddad strand för de minsta. 21 p-platser. SkåneExpressen 3.

### Viks fiskeläge

Badplatsen ligger söder om Vik och består av en ett par hundra meter lång sandstrand med fin sand. På något ställe ligger stenblock i vattnet och bitvis ligger det grus i vattenbrynet. 55 p-platser. SkåneExpressen 3.

### Vårhallen

Badplatsen strax norr om Vårhallens klippor är naturskönt belägen nedanför den stora rastplatsen vid väg 9, ca 1,5 km norr om Simrishamn. Stranden består av grov sand och det blir fort djupt i vattnet, en del grus kan finnas i strandlinjen och botten är bitvis rik på stenblock och sten. Här får även hundar bada. Ställ bilen vid parkeringen och ta gärna en promenad ner till stranden med din hund. Hundbadet ligger på Vårhallens norra del samt norr därom. Stranden tillhör emellertid ett Natura 2000-område med flera sällsynta fåglar och groddjur. Låt inte hunden springa lös utanför själva badstranden. Det finns även ett naturistbad vid Vårhallen. 55 p-platser. SkåneExpressen 3.

### Skillinge badbrygga

Söder om Skillinge finns Skillinge badbrygga med grillplatser, motionsspår och utegym. 8 p-platser. Buss 322, 577 eller 578.

**Forts. ANDRA BADSTÄLLEN ÄN EU-BAD****Löderups strandbad**

Badplatsen är en sandstrand med badbrygga. Vattendjupet vid badbryggan varierar mellan två och tre meter. Vid pålandsvindar kan vattnet utanför den skyddade bassängen tidvis bli väldigt strömt med utgående strömmar. Färjorna som trafikerar Ystad-Bornholm kan även orsaka svallvågor som märks in till land. 40 p-platser. Buss 322.

**Gjuteriets strand**

Badplatsen ligger väster om Ystads centrum. Det är en flera hundra meter lång sandstrand med inslag av klappersten. Det är inte lämpligt att bada allra längst i väster, i närheten av reningsverket. Buss 190.

**Lilleskog**

Badplatsen ligger 1 km väster om Ystad och utgörs av en ca 800 meter lång sandstrand med inslag av klappersten. I öster övergår sandstranden i en stenig strand med stora och små klapperstenar. 50 p-platser. Buss 190.

**Svarte havsbad**

Badplatsen ligger i Svarte, ca 8 km väster om Ystad. Det är en ca 500 meter lång sandstrand med inslag av klappersten och har en badbrygga. 40 p-platser. Buss 190 eller Pågatågen.



## HUNDAR OCH HÄSTAR

**SIMRISHAMNS KOMMUN:** Sommartid (1 juni–31 augusti) är hundar bara välkomna till stranden vid Vårhallen norr om Simrishamn och söder om Mälarhusen från Per Ivars vägs södra ände söderut till kommunens södra gräns. Ett undantag för hästar finns i Skepparp längs Verkeåns södra strand: där får hästar passera i en cirka 30 meter bred zon. I de områden längs stränderna som tillhör naturreservat eller nationalpark råder ridförbud året om och hundar ska alltid vara kopplade.

**YSTADS KOMMUN:** Sommartid är hundar (1 juni–30 september) och hästar (1 april–30 september) bara välkomna att bada längs strandsträckan öster om Lilleskog fram till väster om reningsverket samt stranden vid Hagestad naturreservat. I Ystads sandskog får ridning endast ske på de ridstigar som kommunen anvisat. I de områden längs stränderna som tillhör naturreservat råder ridförbud året om och hundar ska alltid vara kopplade.

## ALLEMANSRÄTTEN

Tack vare allemansrätten kan alla röra sig fritt i den svenska naturen. Men det finns vissa saker du måste tänka på när du är ute och vandrar, campar, klättrar, badar eller gör något annat i naturen. Läs mer på [naturvardsverket.se](http://naturvardsverket.se).

Vi rekommenderar grillning på särskilda grillplatser. Var uppmärksam på att totalt eldnings- och grillförbud kan råda under torra perioder.

Lämna stranden som du fann den. Du vistas i en attraktiv och vacker miljö, ofta inom naturreservat, med unika värden. Självlärt tar du med dig dina sopor.

Och släng inget kött, på eller vid stranden, så hjälps vi åt att förhindra att vi får in afrikansk svinpest i landet. Släng dina matresterna i soporna, lämna dem inte på stranden efter en picknick eller vid rastplatser i närheten. Afrikansk svinpest är en smittsam och dödlig virussjukdom som drabbar tamgrisar och vildsvin. Viruset är mycket motståndskraftigt och överlever länge i miljön och i kött från infekterade djur, även om köttet varit fryst.

## VATTENSKOTER

I Sverige får man enligt vattenskoteförordningen endast köra vattenskoter i allmänna farleder samt inom områden där länsstyrelsen har beslutat om undantag från det generella förbudet. Dessa områden är:

**SIMRISHAMNS KOMMUN:** i ett avgränsat område vid Borrby strandbad.

**YSTADS KOMMUN:** i ett avgränsat område sydväst om reningsverket i Ystad.

# LÅNA FLYTVÄST?

**SIMRISHAMNS KOMMUN:** För dig som vill låna en eller flera flytvästar, har hamnkontoret utlåning i småbåtshamnen i Simrishamn (trollingboden). Där finns flytvästar till både barn och vuxna. Öppet: måndag–fredag kl. 8–16, telefon 0414-81 92 02, e-post [port@simrishamn.se](mailto:port@simrishamn.se).

**YSTADS KOMMUN:** Utlåning av flytvästar sker på brandstationen på Metallgatan 2 i Ystad, Metallgatan 2. Det finns 60 västar i olika storlekar. Utlåningen sker i första hand under kontorstid måndag–fredag, men även helger och kvällar i den mån räddningstjänstens medarbetare finns på plats. Ring gärna i förväg: 010-110 25 00.





[simrishamn.se](http://simrishamn.se)



**Ystads kommun**

[ystad.se](http://ystad.se)

[www.havochvatten.se/badplatsen](http://www.havochvatten.se/badplatsen)