

Illustrationsplan för **GRANSKNING**
Hedeskoga 18:1 m.fl.
 Ystads kommun Skåne län
 Upprättad 2020-05-29

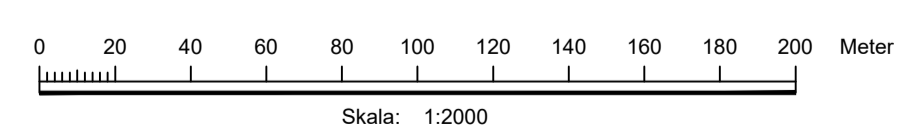
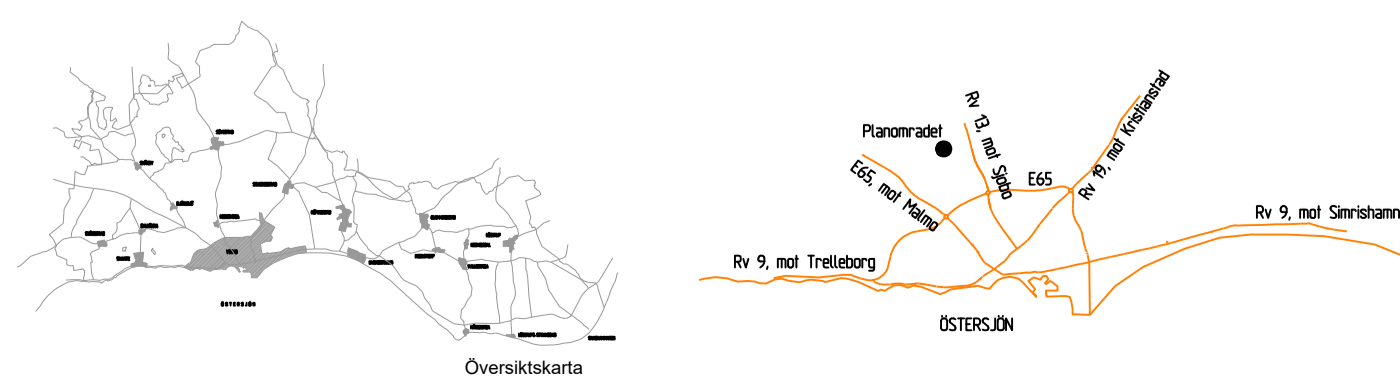
Johan Maniet planchef
 Magdalena Hedman planarkitekt, FOJAB
 Ninnie Hedström planarkitekt, FOJAB


Grundkartan upprättad i februari 2019
 Koordinatsystem i plan SWEREF 99 13 30, Höjdsystem RH 2000

Roger Svensson GIS- och mätningsschef

- | | |
|---|---|
| <input type="checkbox"/> Planprogram | <input type="checkbox"/> Förenklat förfarande |
| <input type="checkbox"/> Samrådshandling | <input type="checkbox"/> Begränsat standardförfarande |
| <input checked="" type="checkbox"/> Granskningshandling | <input type="checkbox"/> Standardförfarande |
| <input type="checkbox"/> Antagandehandling | <input checked="" type="checkbox"/> Utökat förfarande |

- Består av:
- | | |
|---|---|
| <input checked="" type="checkbox"/> Plankarta med planbestämmelser | <input checked="" type="checkbox"/> Fastighetsförteckning |
| <input checked="" type="checkbox"/> Planbeskrivning med genomförandebeskrivning | <input type="checkbox"/> |
| <input checked="" type="checkbox"/> Illustrationsplan | <input type="checkbox"/> |
| <input checked="" type="checkbox"/> Samrådsredogörelse | <input type="checkbox"/> |



Antagen av:	Laga Kraft:	Genomförandetiden slutar:
SAMBN:s arkiv nr:		
 Ystads kommun		
Dnr: 2014/73		